

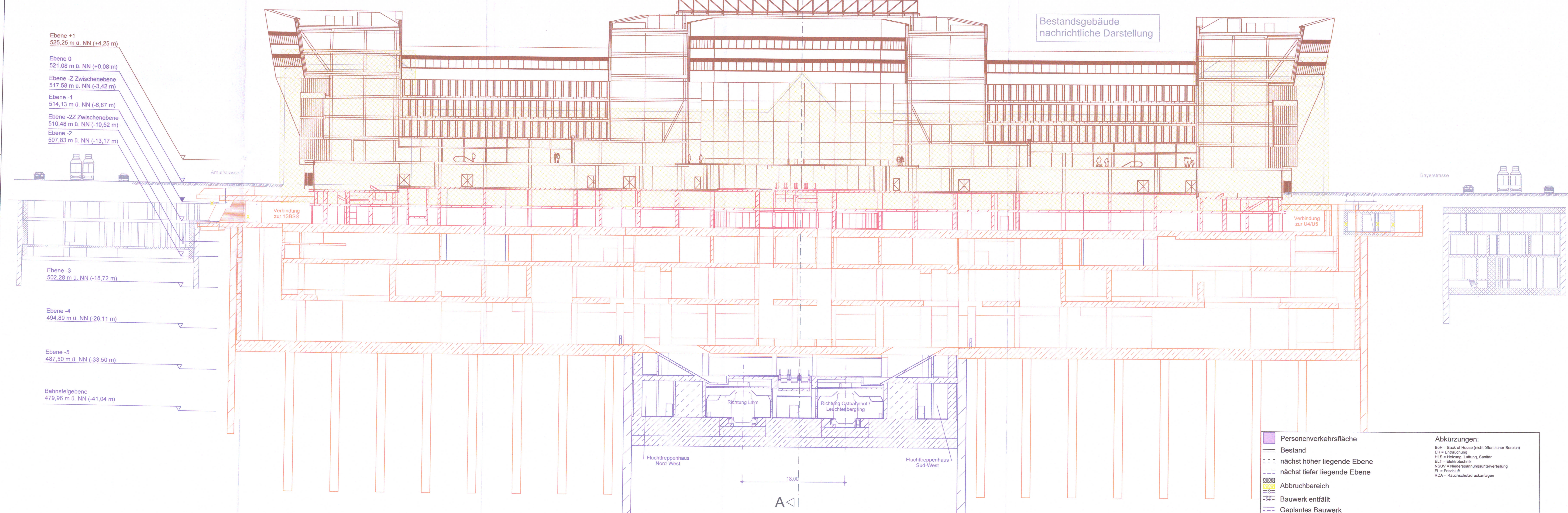
SCHNITT H - H BAU-KM 105,5+22

Übergang U9

M = 1:250

A <|

Bestandsgebäude
nachrichtliche Darstellung



- Ebene +1
525,25 m ü. NN (+4,25 m)
- Ebene 0
521,08 m ü. NN (+0,08 m)
- Ebene -Z Zwischenebene
517,58 m ü. NN (-3,42 m)
- Ebene -1
514,13 m ü. NN (-6,87 m)
- Ebene -2Z Zwischenebene
510,48 m ü. NN (-10,52 m)
- Ebene -2
507,83 m ü. NN (-13,17 m)
- Ebene -3
502,28 m ü. NN (-18,72 m)
- Ebene -4
494,89 m ü. NN (-26,11 m)
- Ebene -5
487,50 m ü. NN (-33,50 m)
- Bahnsteigebene
479,96 m ü. NN (-41,04 m)

- Personenverkehrsfläche
 - Bestand
 - nächst höher liegende Ebene
 - nächst tiefer liegende Ebene
 - Abbruchbereich
 - Bauwerk entfällt
 - Geplantes Bauwerk
 - Geplantes Bauwerk Vorhaltemaßnahme Neubau Empfangsgebäude (VHM NEG)
 - Geplantes Bauwerk Vorhaltemaßnahme Rohbau Stationsbauwerk U9 (VHM U9)
 - Temporäre Maßnahme
 - Planung Dritter (nachrichtl. Darstellung)
- Abkürzungen:**
 BOH = Back of House (nicht öffentlicher Bereich)
 ER = Entrauchung
 HLS = Heizung, Lüftung, Sanitär
 ELT = Elektrotechnik
 NSUV = Niederspannungsunterverteilung
 FL = Fliesenschicht
 RDA = Rauchschutzdruckanlagen

Höhenangabe
±0.0 m = 521.0 m ü.NN

Anlage: 9.2.18

zugehörige Pläne:
Anlage: 9.2.9D Station BF Hauptbahnhof - Längsschnitt A-A



München, den
gez.  Landeshauptstadt München

Unterlage zur Integrierten Gesamtlösung 5. Planänderung 2. SBSS/VHM NECA/UM 110

Nr.	Änderung / Ergänzung	Datum	Name / Stelle
a			
b			
c			
d			
e			

Planfestgestellt gem. § 18 Abs. 1 AEG
 § 28 Abs. 1 PBefG, § 78 Abs. 1 VwVfG
 am 29.06.2022.
 Az. 651pa/006-2020/026
 Eisenbahn-Bundesamt,
 Außenstelle München

Im Auftrag: 

Verwendung und Planwerk		Planfeststellung PF		Bauherr / Auftraggeber	
Hp Hauptbahnhof Bahnhofplatz, Querschnitt H-H Bau-km 105,4+24 - 105,6+34		DB NETZE		DB NETZE	
DB Netz AG, Regionalbereich Süd Richelstraße 3, 80334 München Tel. 089 / 1308-0		DB Station & Service AG Bahnhofmanagement München Bayerstr. 10a, 80335 München, Tel. 089 / 1308-0		DB Energie GmbH Energieversorgung Süd, Richelstraße 3 80334 München, Tel. 089 / 1308-0	
Plansteller:		Auftrags-Nr.:		Datum	
		DB NETZE AG		29.09.2020	
Projektverantwortung: DB NETZE Regionalbereich Süd Oudgörlweg 2, 80335 München, Tel. 089 / 1308-0 Amulfstr. 27, 80335 München, Tel. 089 / 1308-0 Datum: 07. Mai 2021 Unterschrift: 		Name: bearb.: 29.09.2020 gezeichnet: 29.09.2020 geprüft: 29.09.2020		Ko.: TA / Sch / GI ML	
Maßstab: 1:250 Format: 1,11 m ² ggf. weitere Projektdaten zum Bauvorhaben		2. S-Bahn-Stammstrecke München		HÖHENSYSTEM KOORDINATENSYSTEM BARCODE / IDENT - CODE	
Strecke: Bauwerksnummer: Kilometer: Kennzahl: Brückennummer: Belastungsmaßnahmen: Werkstoffe:					